Правила землепользования и застройки Большеелховского сельского поселения Лямбирского муниципального района Республики Мордовия

Карта градостроительного зонирования территории.

Большеелховское сельское поселение (М 1: 10 000)

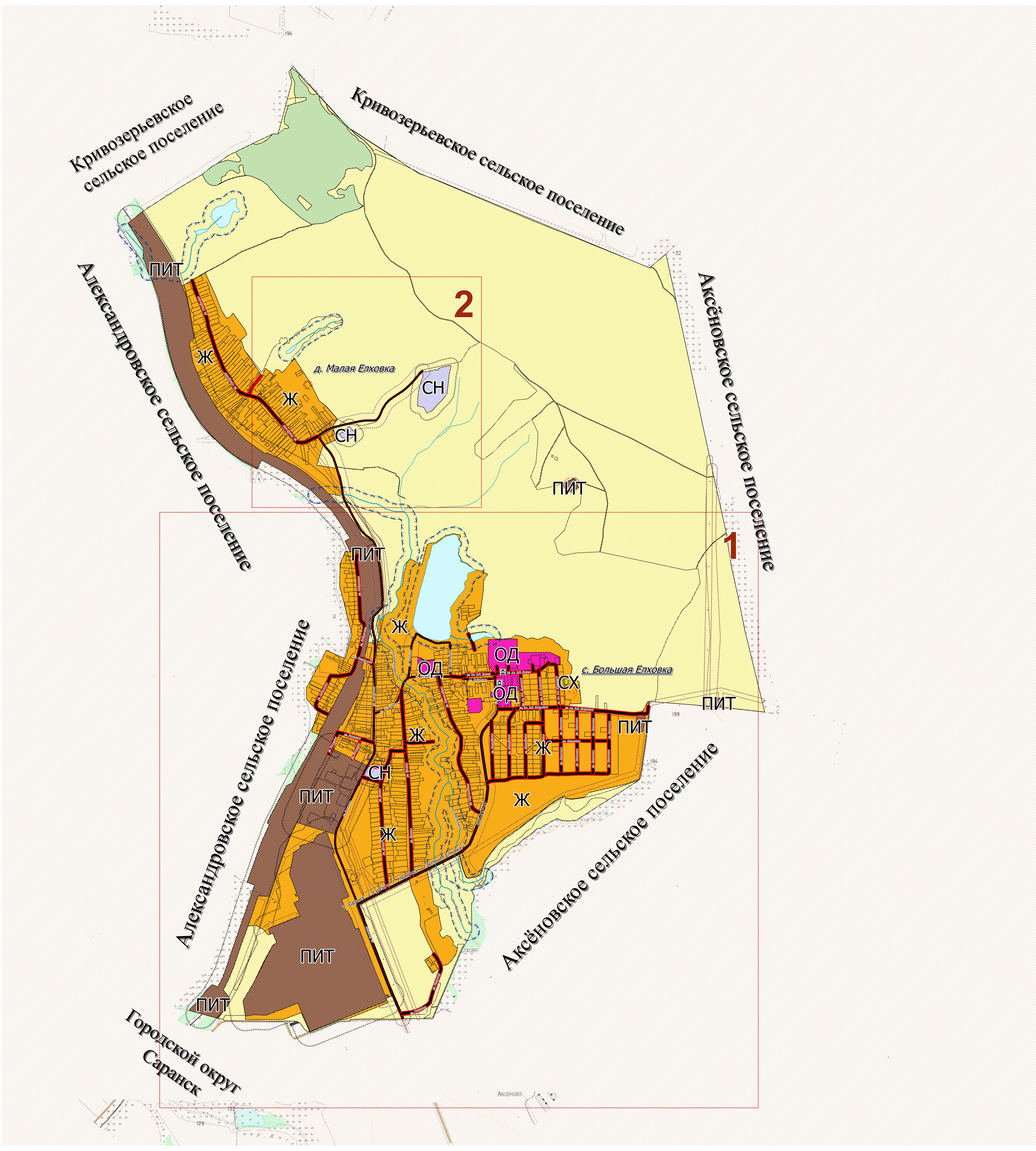

Фрагмент 1- населенный пункт с. Большая Елховка (М 1: 5 000)

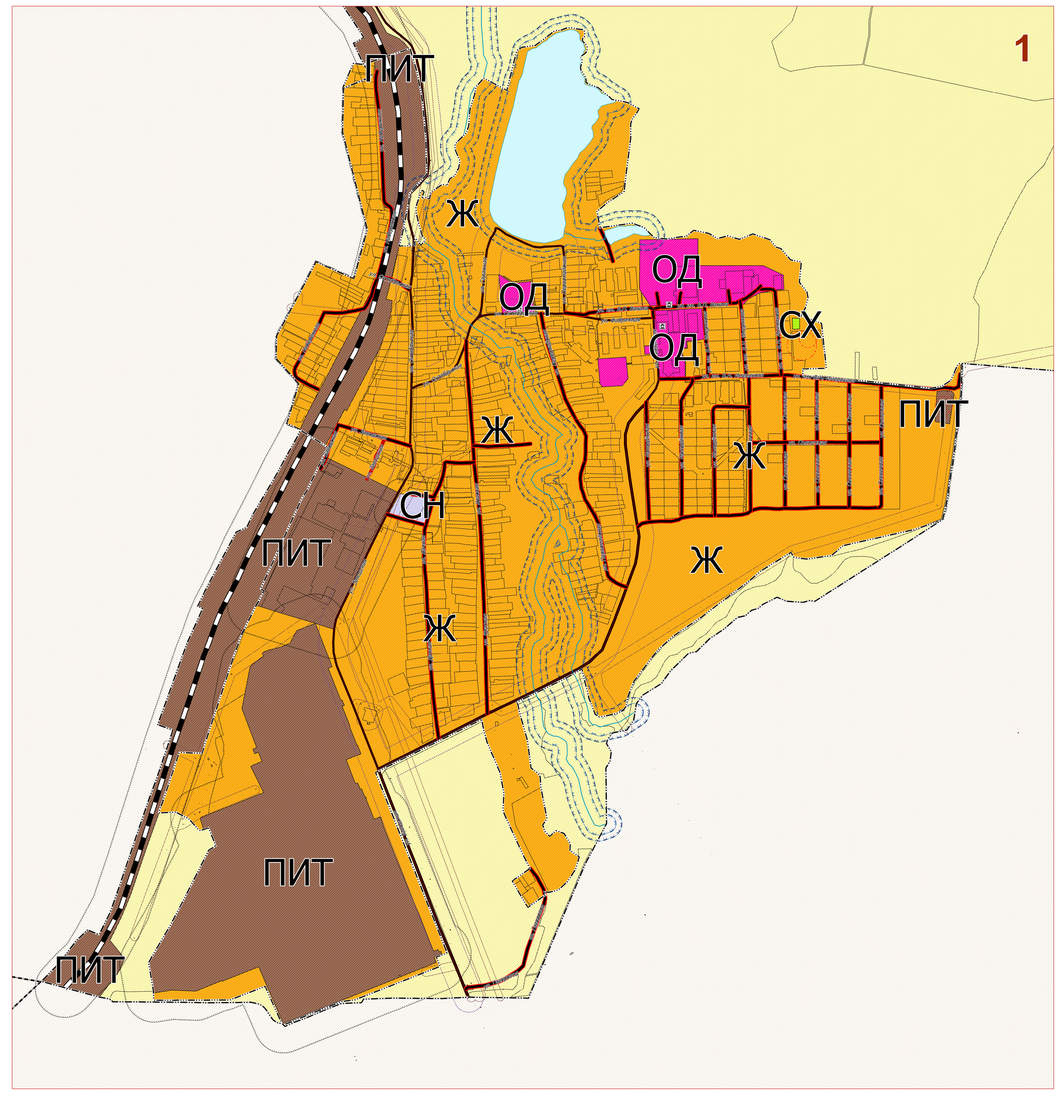

Фрагмент 2 - населенный пункт д. Малая Елховка (М 1:5 000)

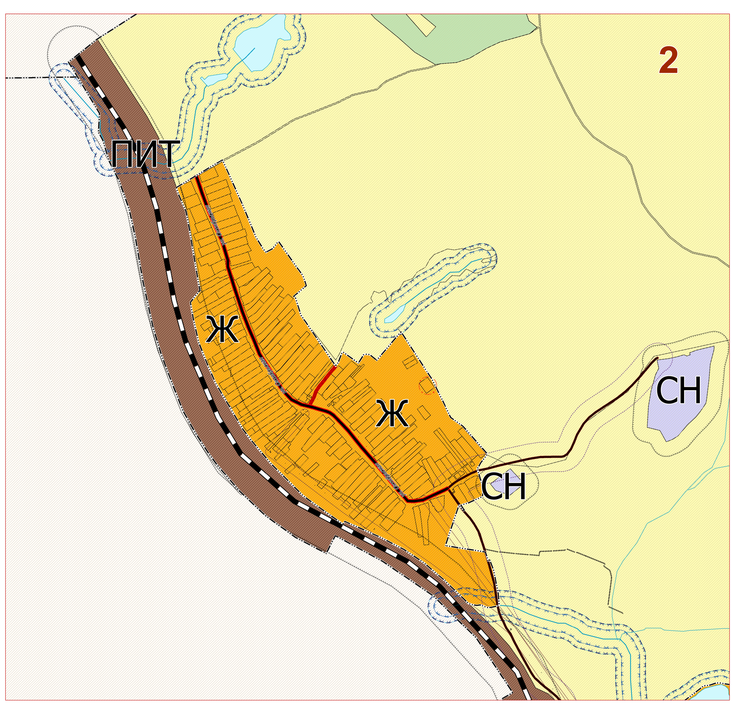

Условные обозначения

Планир.	Существ.	
ГРАНИЦЫ ЕДИНИЦ АДМИНИСТРАТИВНО-ТЕРРИТОРИАЛЬНОГО ДЕЛЕНИЯ РОССИЙСКОЙ ФЕДЕРАЦИИ		
		Граница городского округа
		Граница сельского поселения
		Граница населенного пункта
ТЕРРИТОРИАЛЬНЫЕ ЗОНЫ		
	Ж	Зона застройки индивидуальными жилыми домами и домами блокированной застройки
	ОД	Общественно-деловая зона
	ПИТ	Производственная зона, зона инженерной и транспортной инфраструктур
	СХ	Зона сельскохозяйственных угодий; зона, занятая объектами сельскохозяйственного назначения и предназначенная для ведения сельского хозяйства, садоводства и огородничества, личного подсобного хозяйства, развития объектов сельскохозяйственного назначения
	СН	Зона специального назначения
ТЕРРИТОРИИ, ДЛЯ КОТОРЫХ ГРАДОСТРОИТЕЛЬНЫЕ РЕГЛАМЕНТЫ НЕ УСТАНАВЛИВАЮТСЯ		
		Земли лесного фонда
		Поверхностные водные объекты
		Сельскохозяйственные угодья, в составе земель сельскохозяйственного назначения
ОБЪЕКТЫ ТРАНСПОРТНОЙ ИНФРАСТРУКТУРЫ АВТОМОБИЛЬНЫЕ ДОРОГИ		
		Автомобильные дороги регионального или межмуниципального значения
		Автомобильные дороги местного значения
ЖЕЛЕЗНОДОРОЖНЫЕ ЛИНИИ		
		Железнодорожные линии (за исключением железнодорожных линий необщего пользования)
УЛИЧНО-ДОРОЖНАЯ СЕТЬ СЕЛЬСКОГО НАСЕЛЕННОГО ПУНКТА		
		Улица в жилой застройке
ОБЪЕКТЫ КУЛЬТУРНОГО НАСЛЕДИЯ (ОКН)		
		Памятник

ОХРАННАЯ ЗОНА ИНЖЕНЕРНЫХ КОММУНИКАЦИЙ		
		Охранная зона газопроводов и систем газоснабжения
		Охранная зона объектов электросетевого хозяйства
		Охранная зона линий и сооружений связи
ИНЫЕ ЗОНЫ С ОСОБЫМИ УСЛОВИЯМИ ИСПОЛЬЗОВАНИЯ		
		Придорожная полоса
		Приаэродромная территория
ПРИБРЕЖНЫЕ ЗАЩИТНЫЕ ПОЛОСЫ		
		Прибрежная защитная полоса
БЕРЕГОВЫЕ ПОЛОСЫ		
		Береговая полоса
ВОДООХРАННЫЕ ЗОНЫ		
		Водоохранная зона
САНИТАРНО-ЗАЩИТНАЯ ЗОНА		
		Санитарно-защитная зона предприятий, сооружений и иных объеков
ЗОНЫ САНИТАРНОЙ ОХРАНЫ ИСТОЧНИКОВ ПИТЬЕВОГО И ХОЗЯЙСТВЕННО-БЫТОВОГО ВОДОСНАБЖЕНИЯ		
		Первый пояс санитарной охраны источников водоснабжения

Согласовано

Взам. инв. №

Подп. и дата

Инв. № подл.

Акционерное общество «Республиканский центр пространственных данных «Кадастр»

https://mordovia13.ru

Гл. инженер	Пестова А.С.		Правила землепользования и застройки Большеелховского сельского поселения Лямбирского муниципального района Республики Мордовия	Лист	Листов
ГИП				1	1
Н.контроль					
			Карта градостроительного зонирования территории	Масштаб 1:10000 1:5000	